
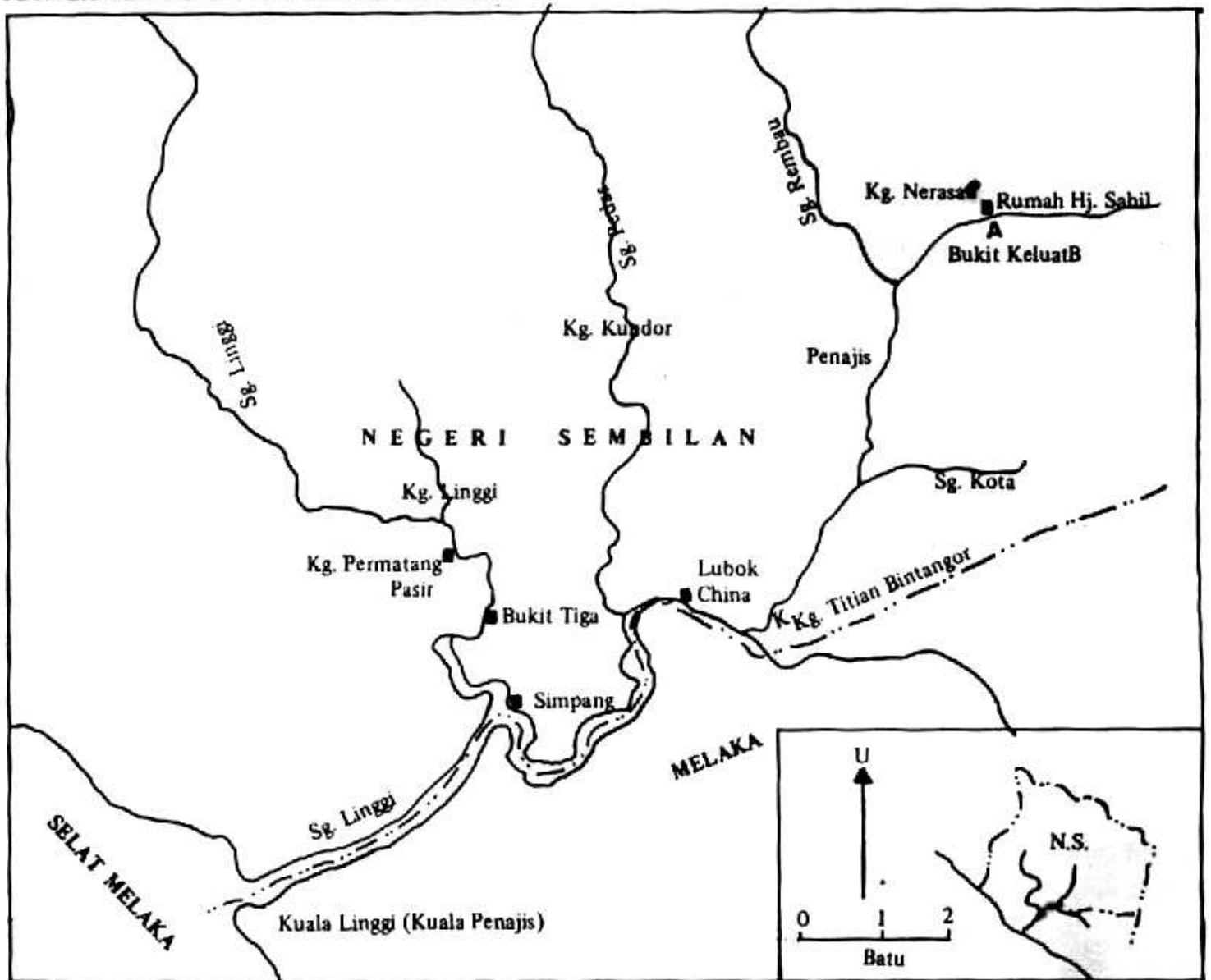


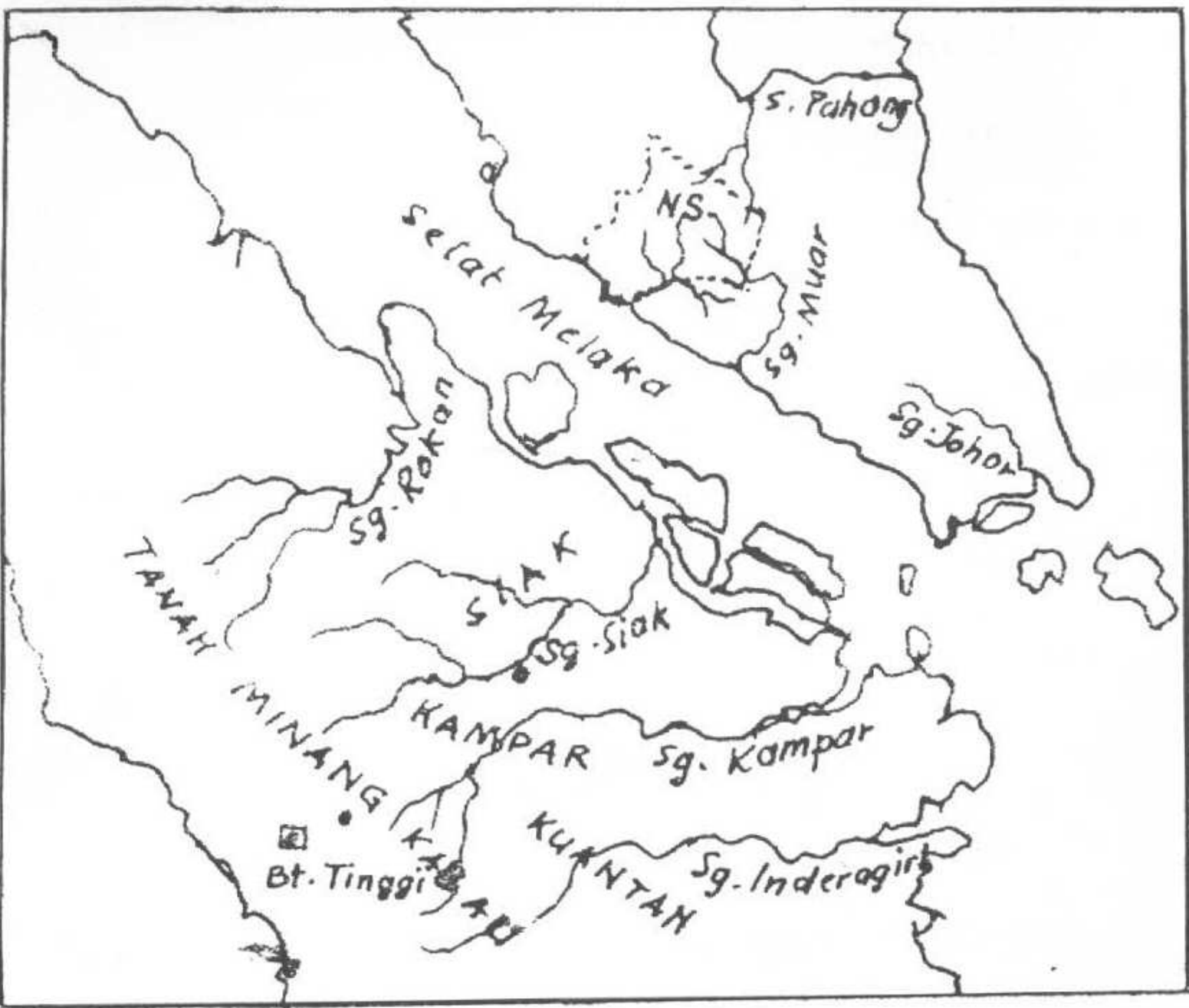
Peta wilayah pengguna perbilangan.



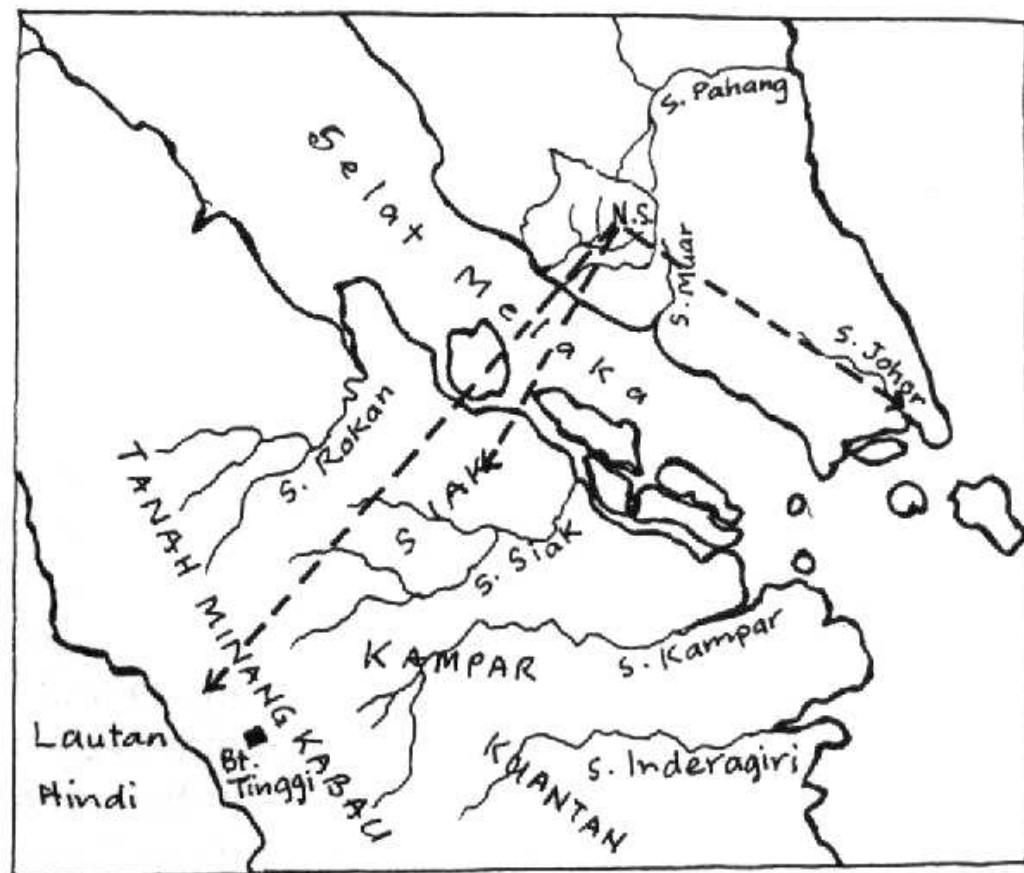
Peta lakar d'Eredia (1613) menunjukkan Rembau (Rombo) dan kerajaan Minangkabau (Regiam de Monancabos).

PETA LAKAR: KAWASAN YANG DIBINCANGKAN

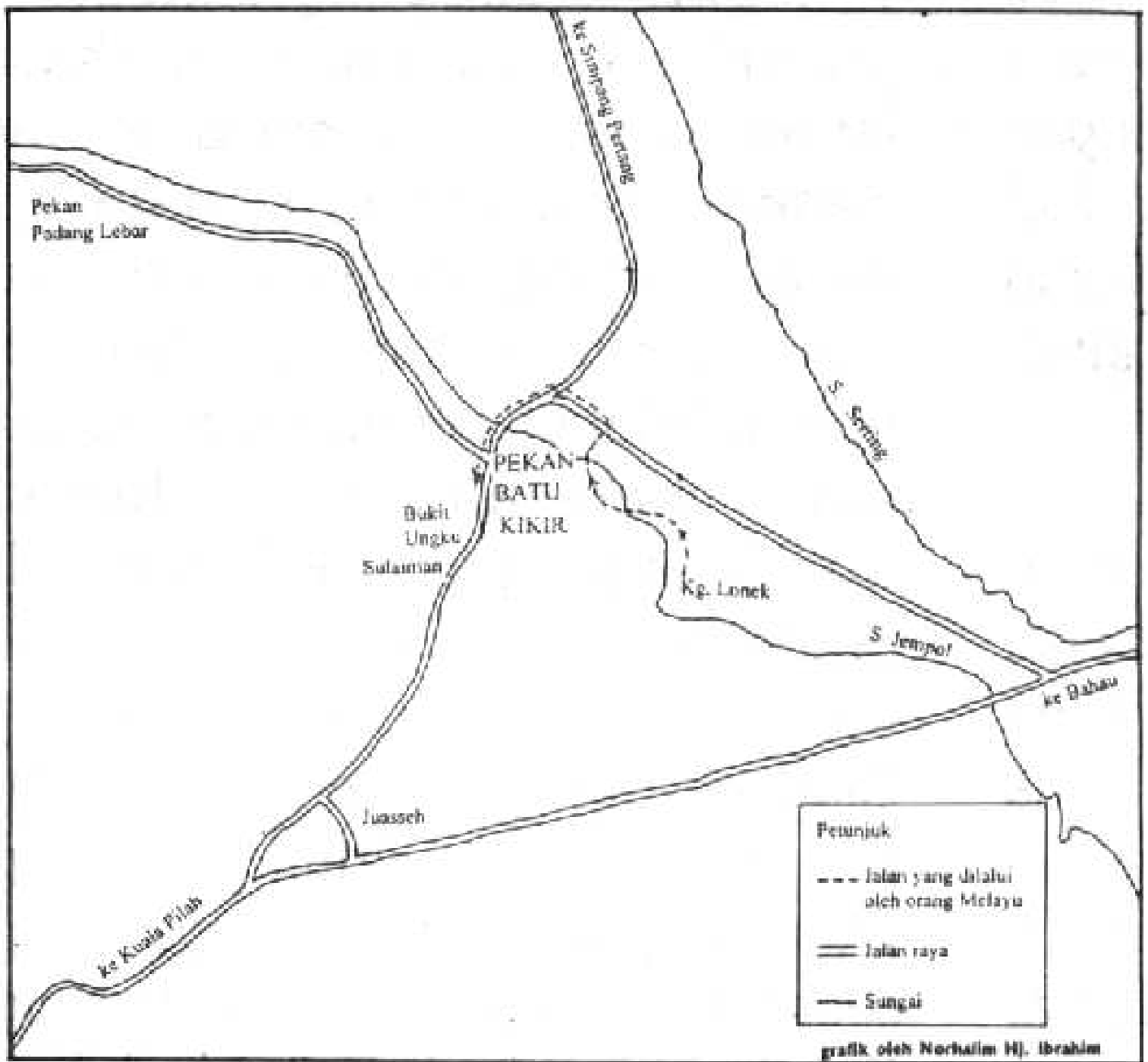




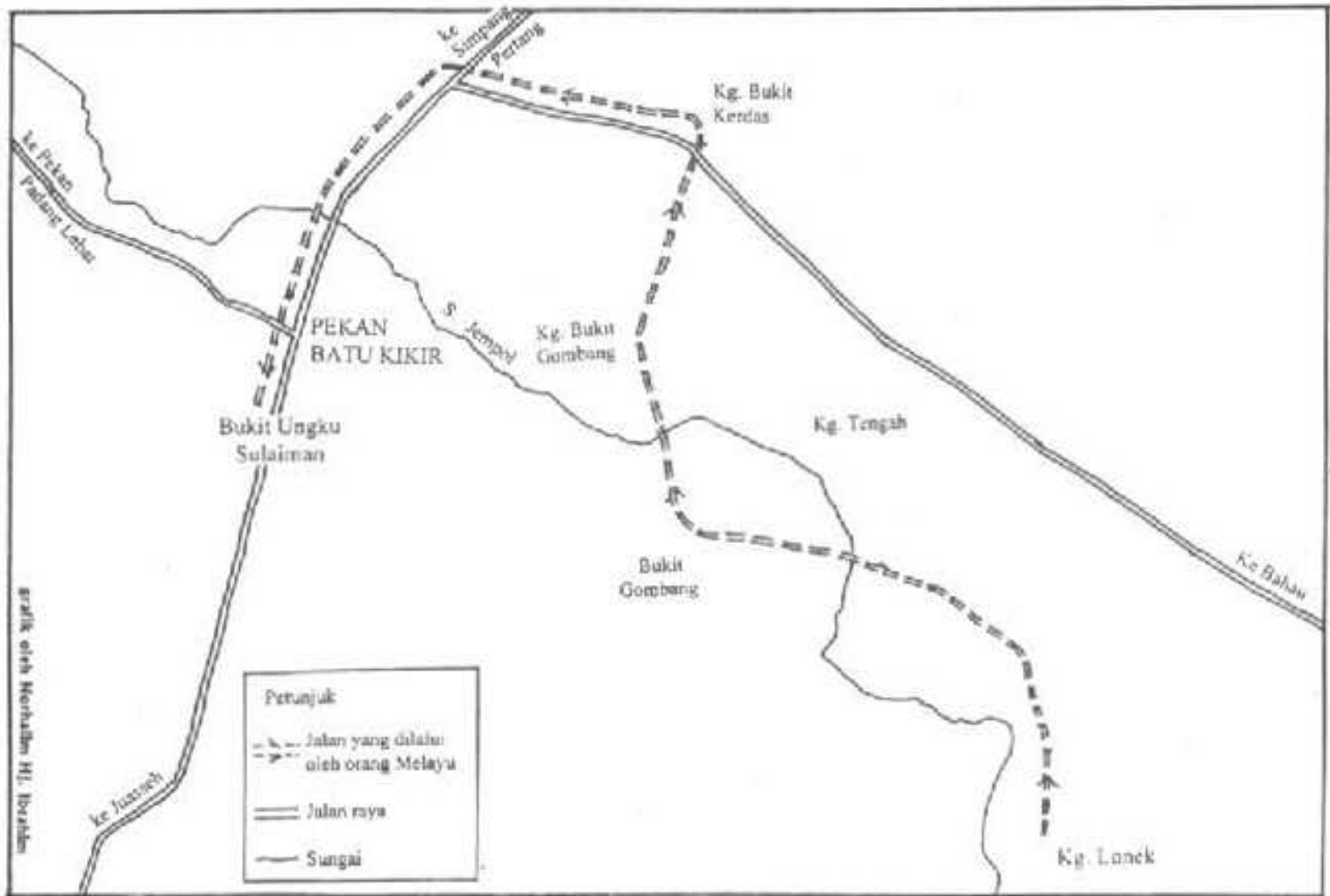
Peta Lakar menunjukkan kedudukan Negeri Sembilan dan Bahagian Sumatra dan sungai-sungai penting laluan adat Perpatih ke Negeri Sembilan



Peta lakar menunjukkan kedudukan Negeri Sembilan dan Bahagian Sumatera serta sungai-sungai penting laluan orang Minangkabau ke Negeri Sembilan dan tunjuk arah perbilangan Beraja ke Johor, Bertuan ke Minangkabau, Bertali ke Siak

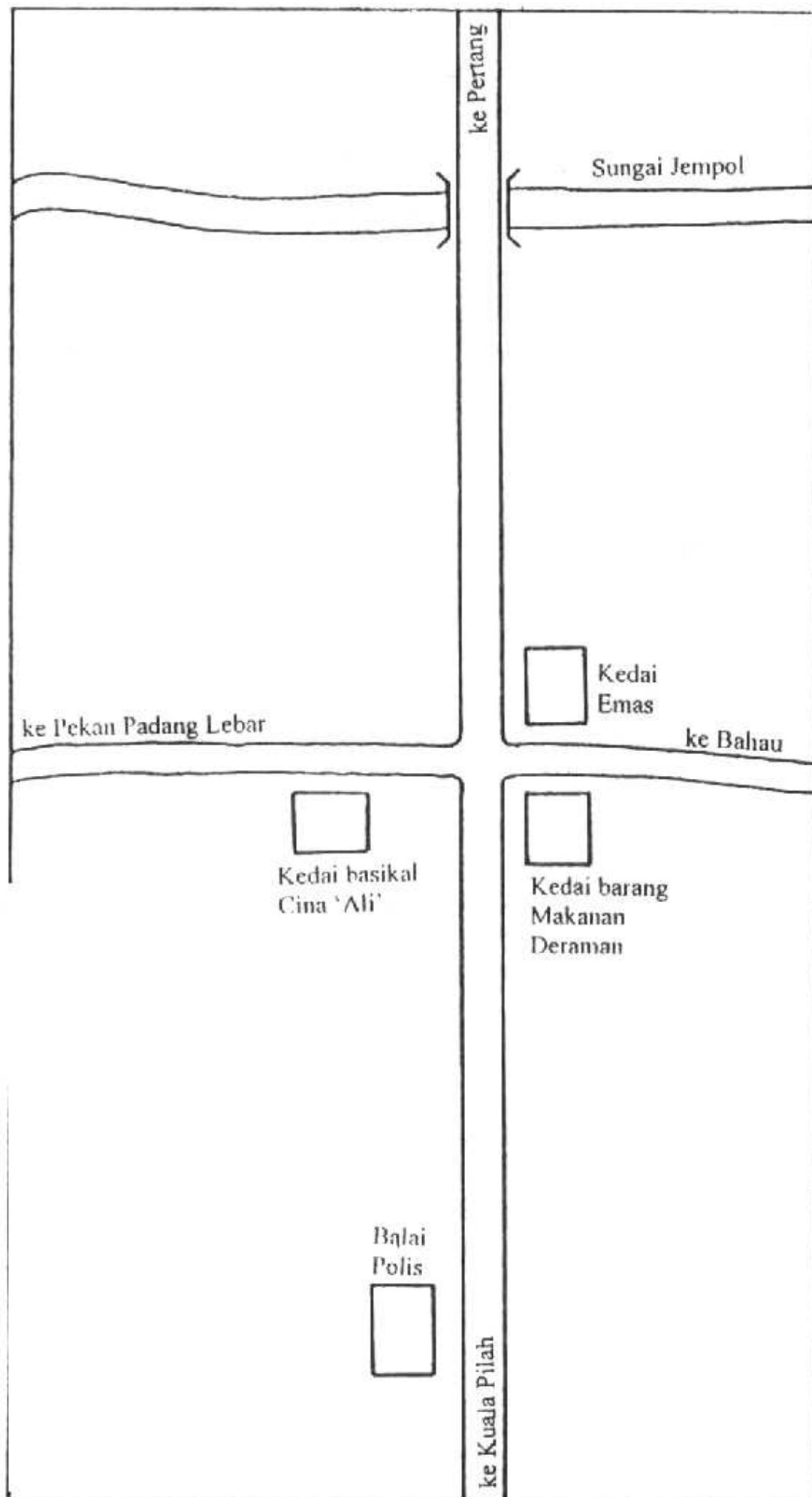


Peta lakar menunjukkan pekan Padang Lebar dan pekan Batu Kikir

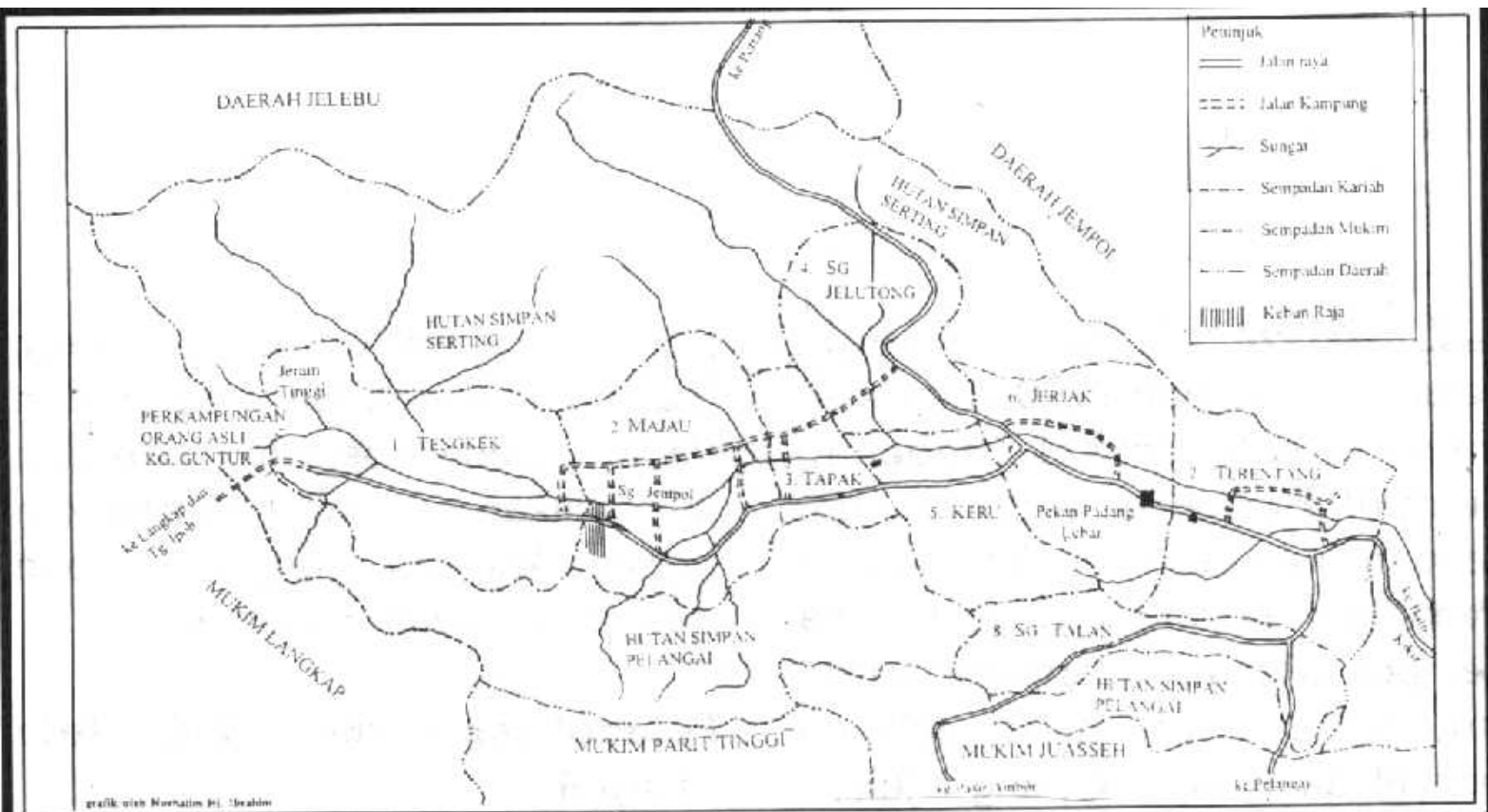


Peta 2.

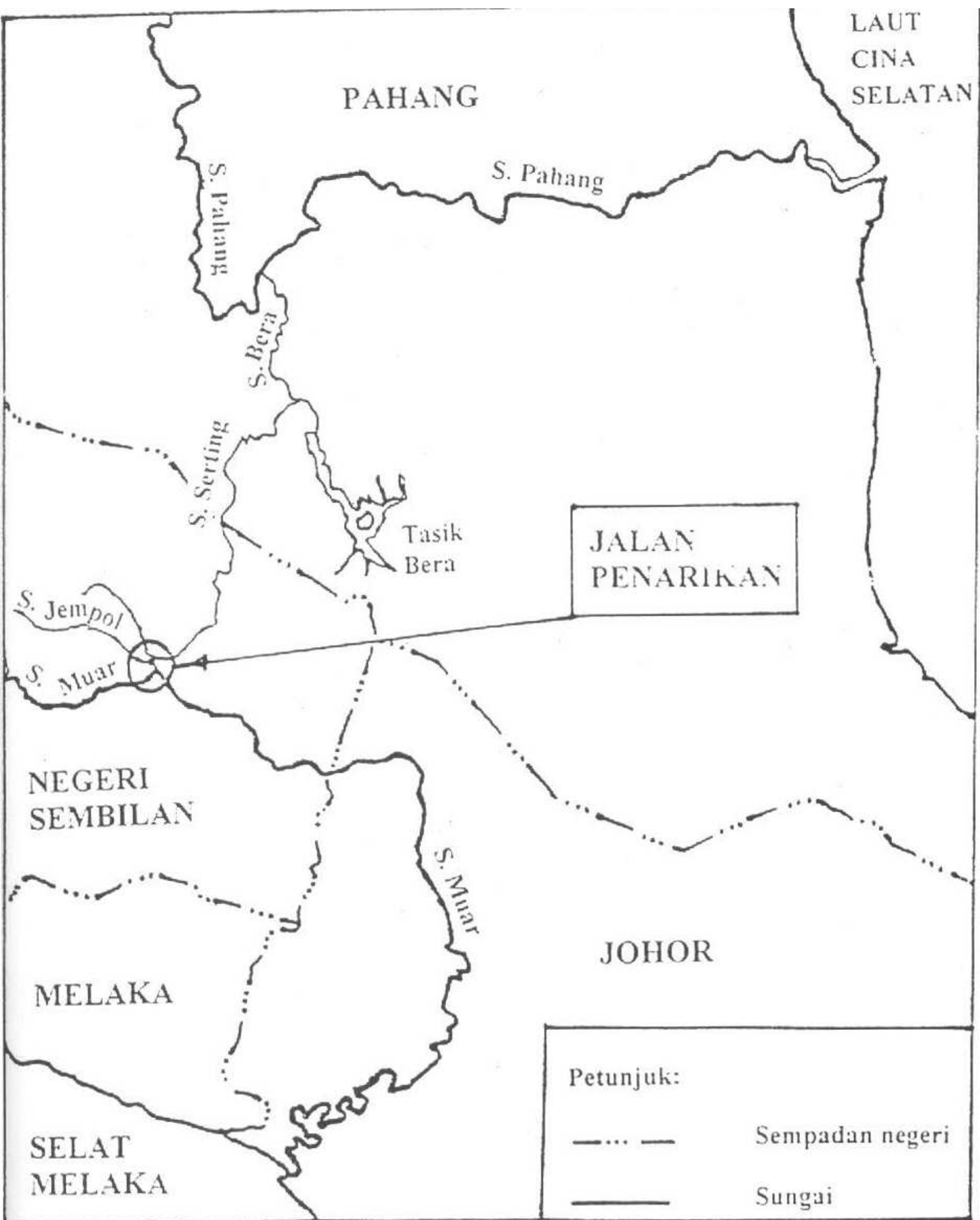
Peta lakar menunjukkan jalan lalu orang Melayu menuju ke pekan Batu Kikir



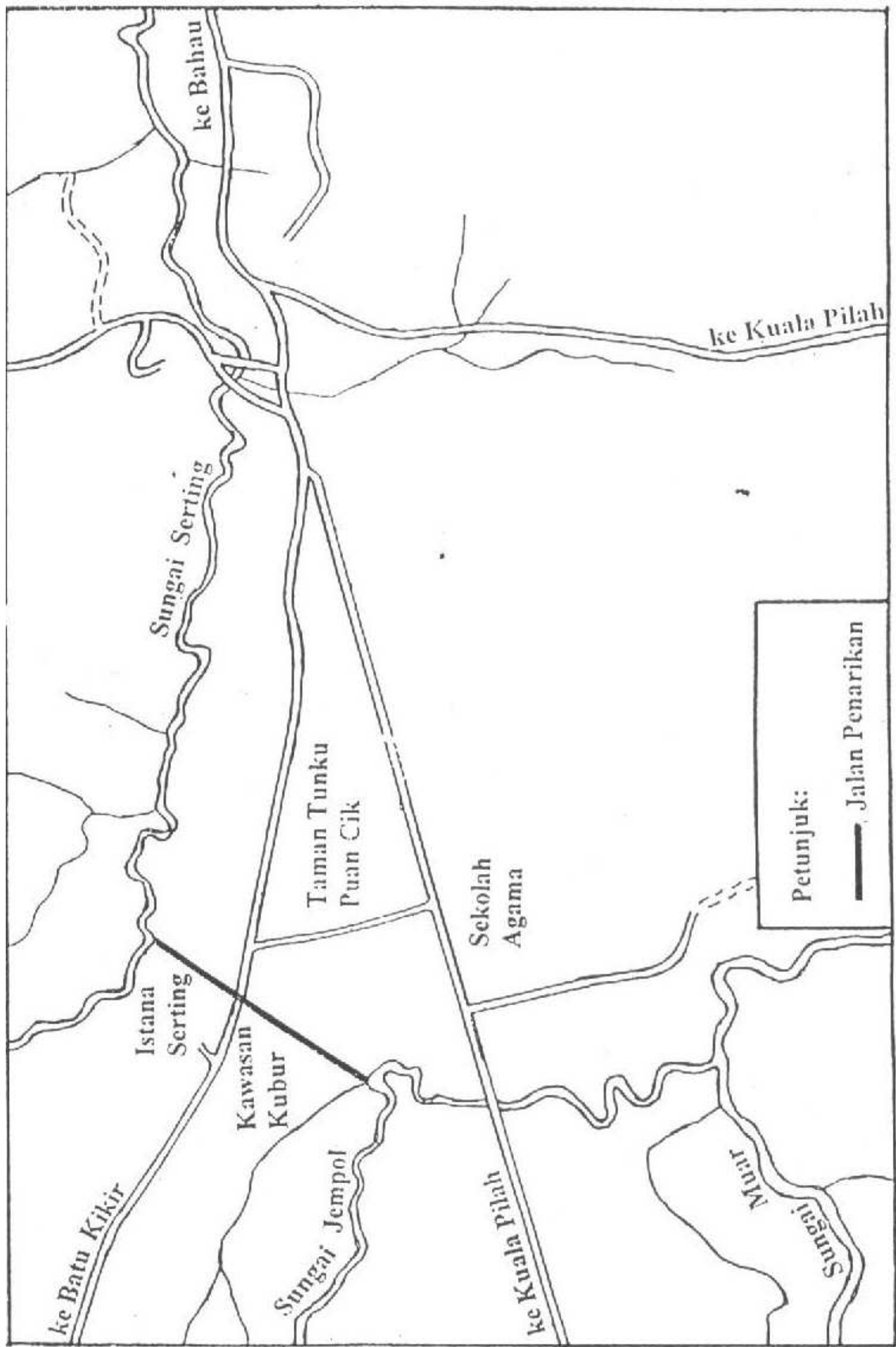
Peta lakar pekan Simpang (Batu Kikir) sekitar tahun 1916 berdasarkan ingatan En. Shamsuddin bin Maadah.



Peta Lakar Mukim Hulu Jempol, daerah Kuala Pilah menunjukkan kariah-kariah



Peta Lakar Menunjukkan Laluan Sungai Muar, Sungai Pahang dan Kedudukan *Jalan Penarikan*

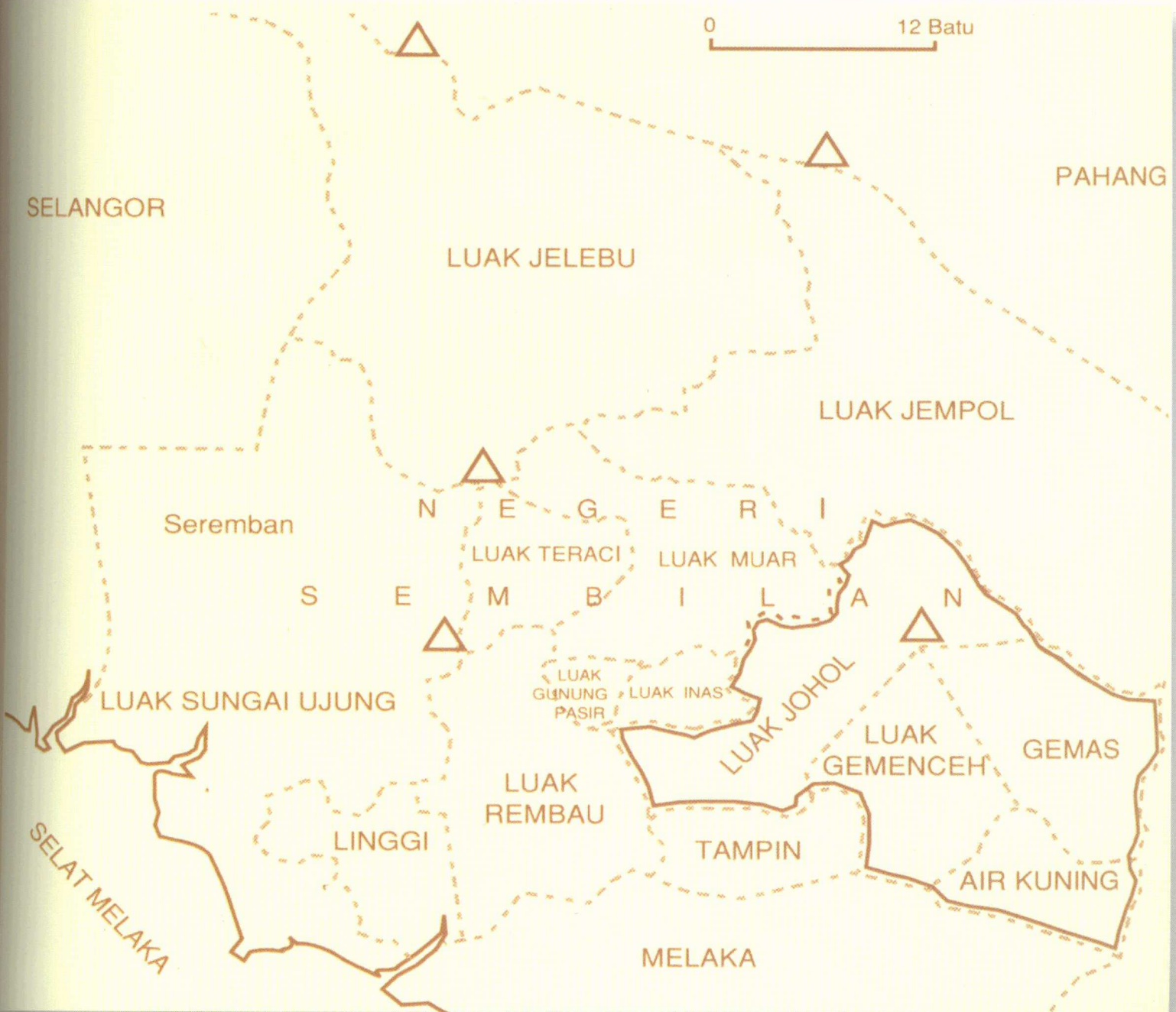


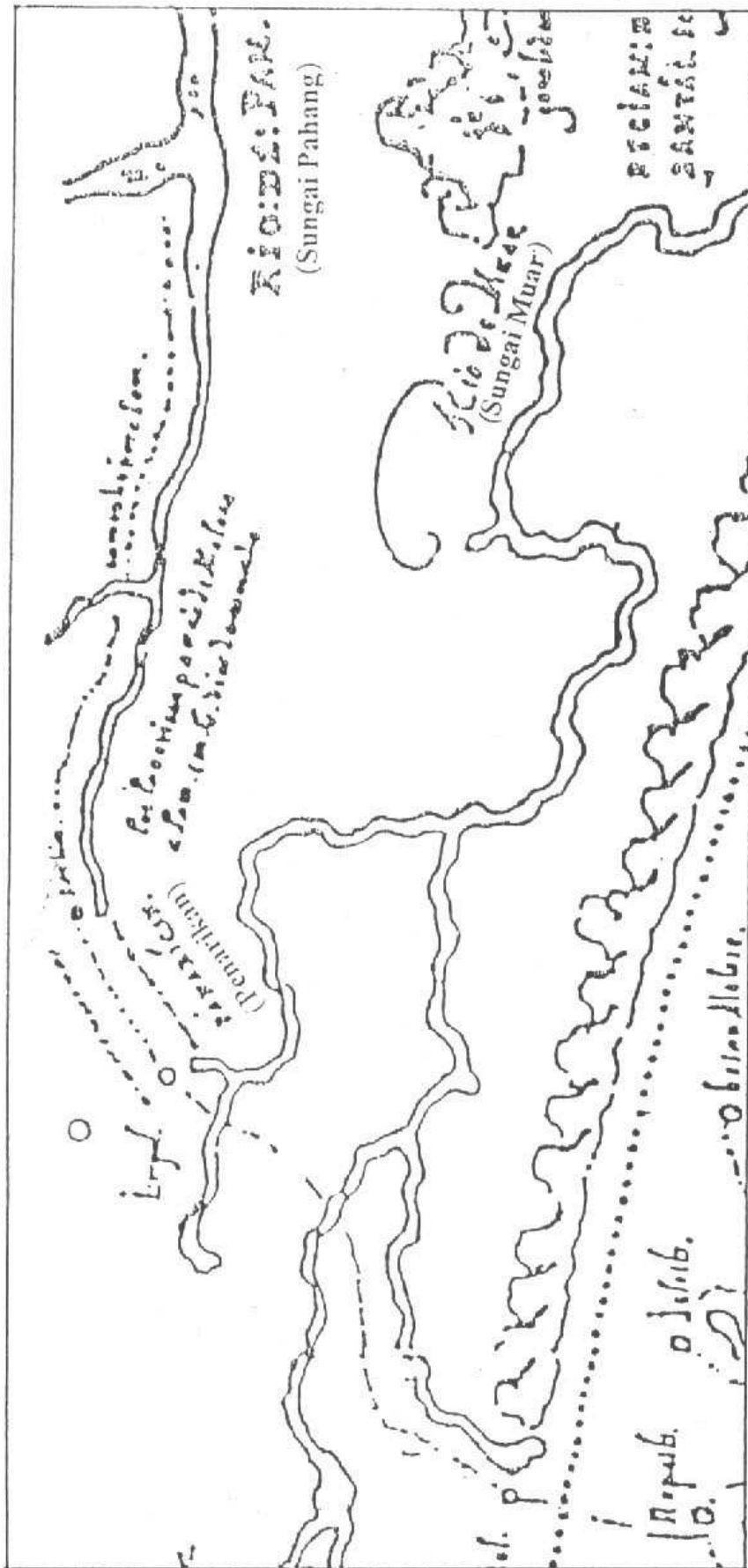
Peta Lakar Menunjukkan Jalan Penarikan



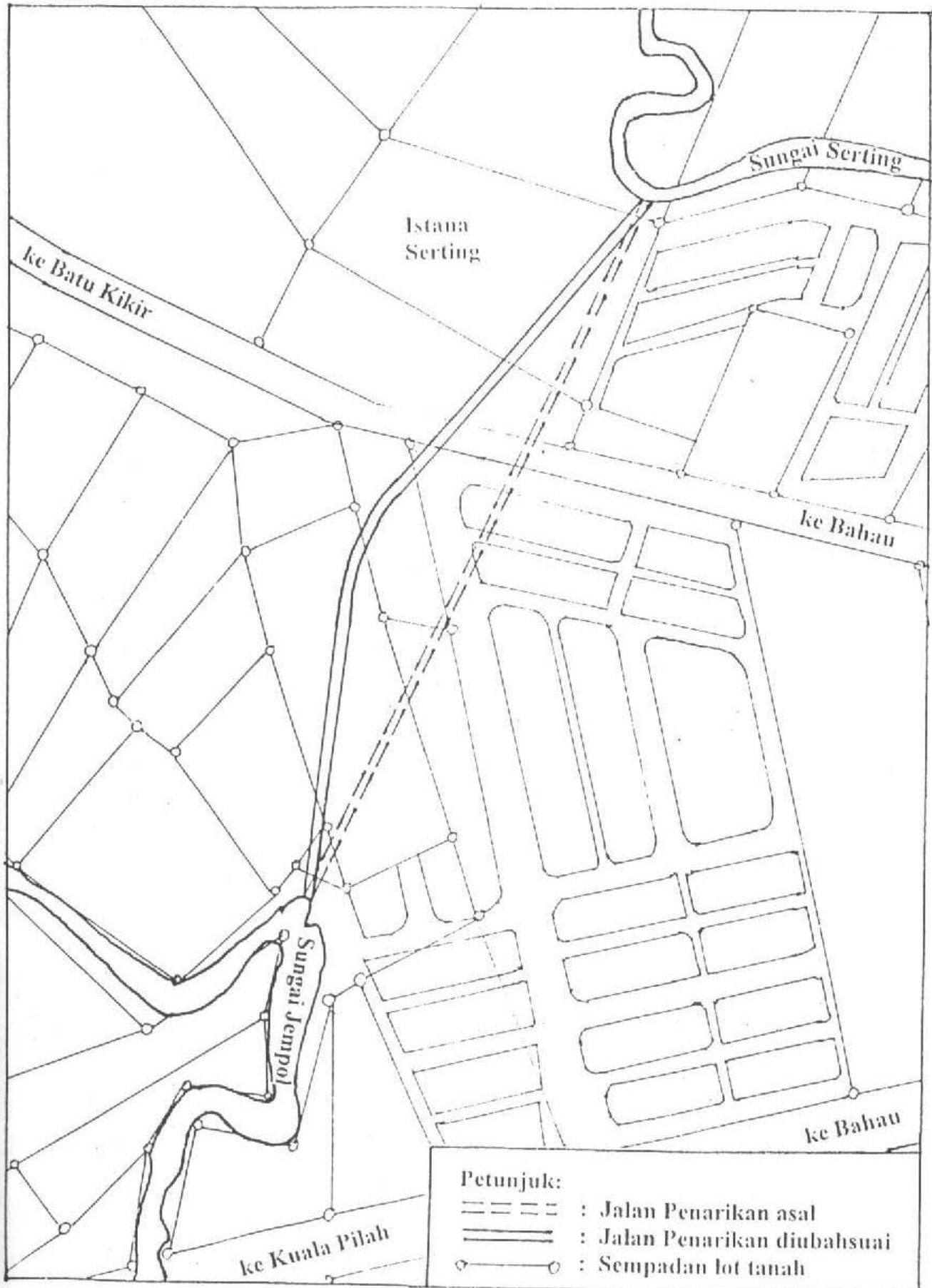
Peta Lakar Abad ke-16 Menunjukkan "Terusan" yang Merintanggi Semenanjung Tanah Melayu

Sistem Luak

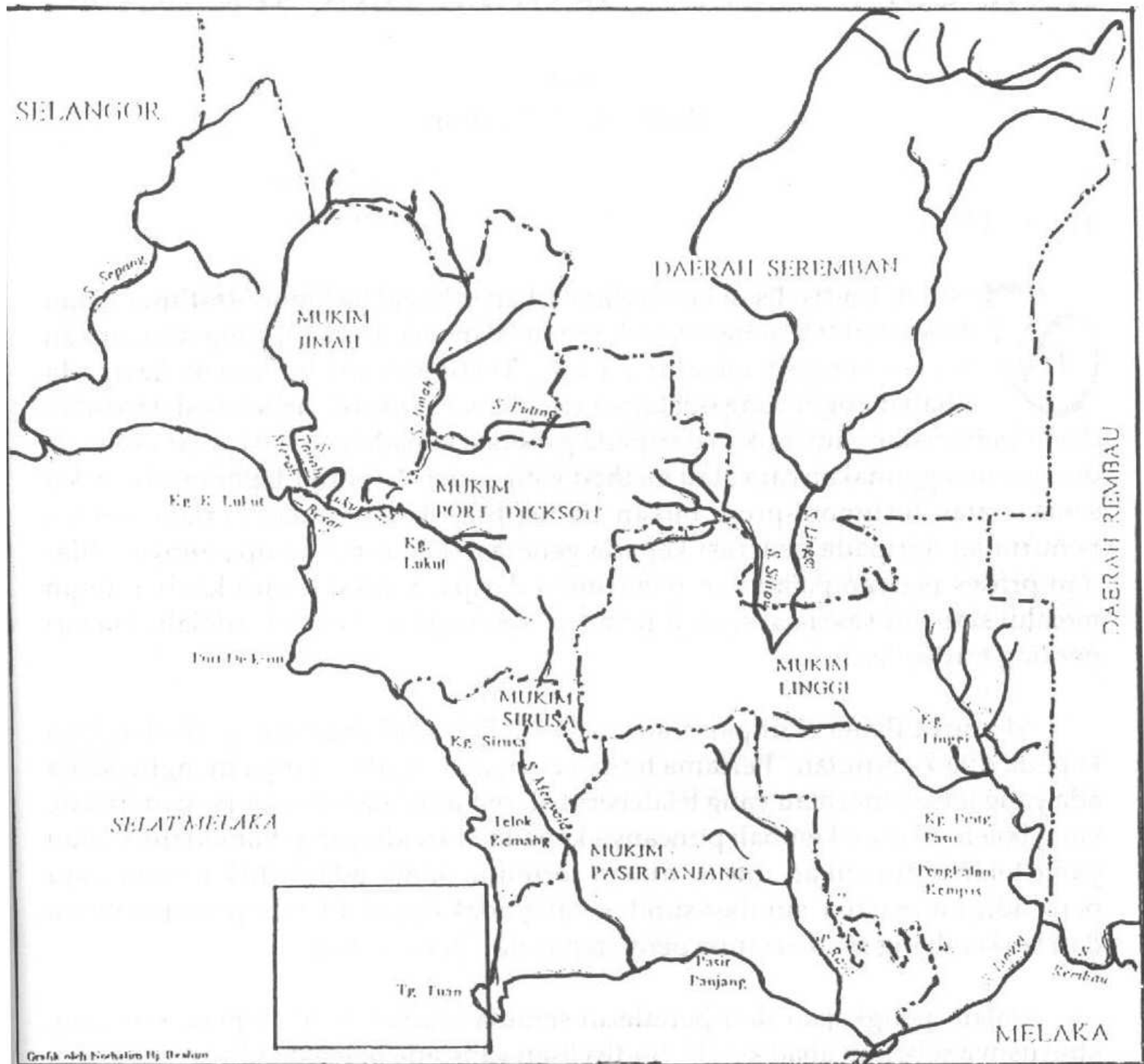




Sebahagian daripada Peta Lakar d'Eredia (1613) menunjukkan *Jalan Panarikan*



Peta Lakar Menunjukkan Laluan *Jalan Penarikan* yang telah diubahsuai

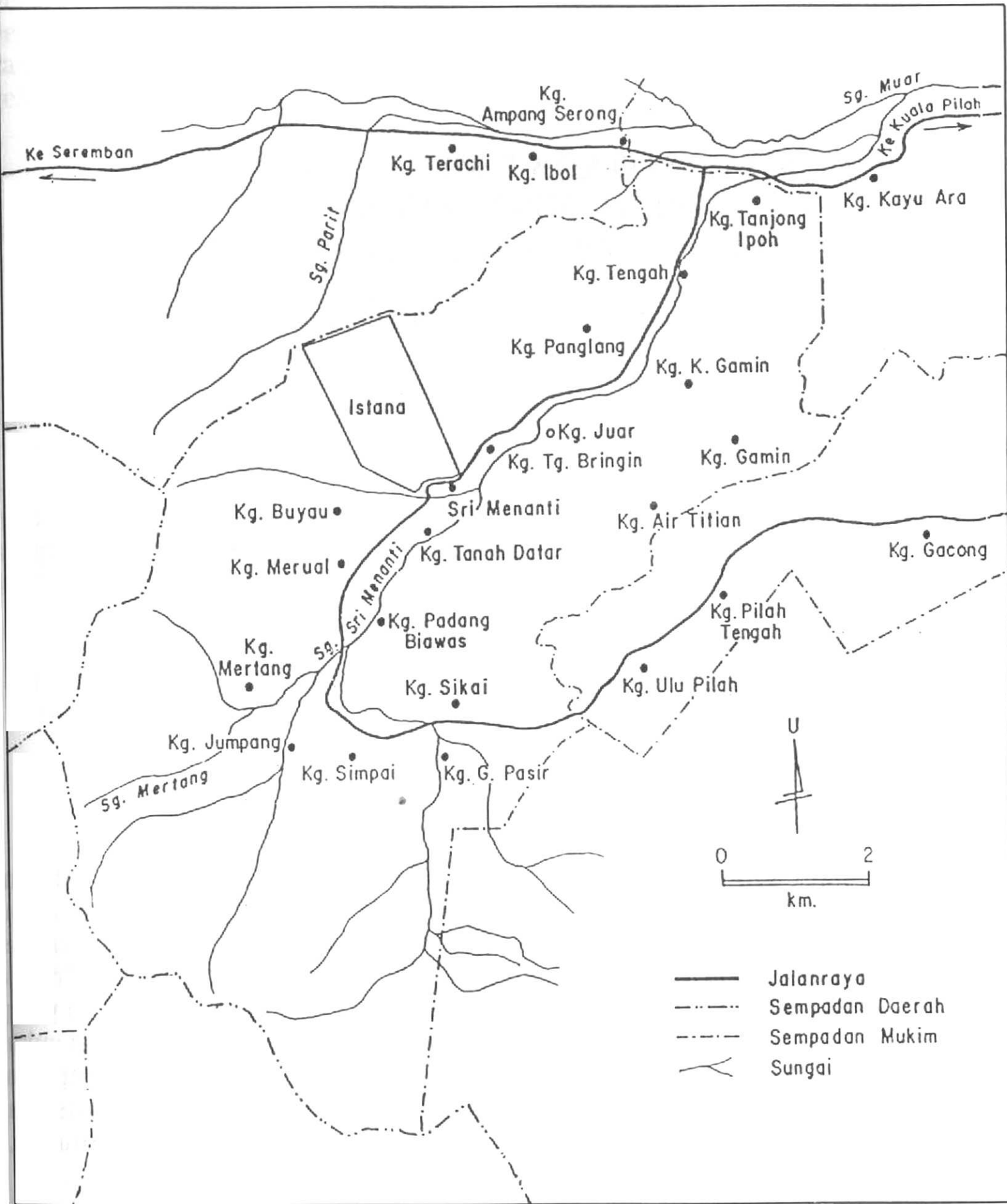


PETA: KAWASAN PEPERANGAN

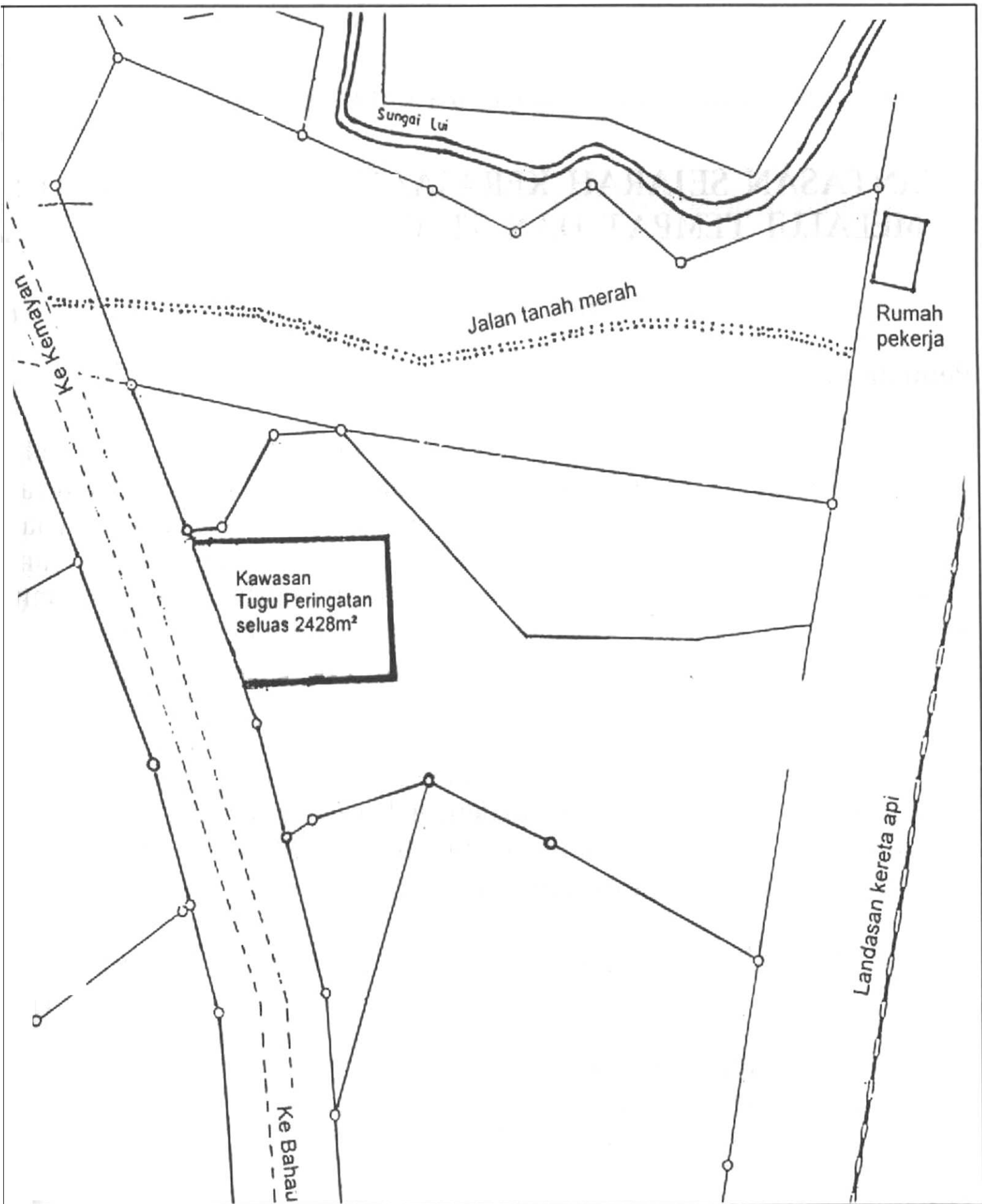
Sumber: Norhalim Haji Ibrahim : 1996

LAMPIRAN 1: Peta Mukim Sri Menanti

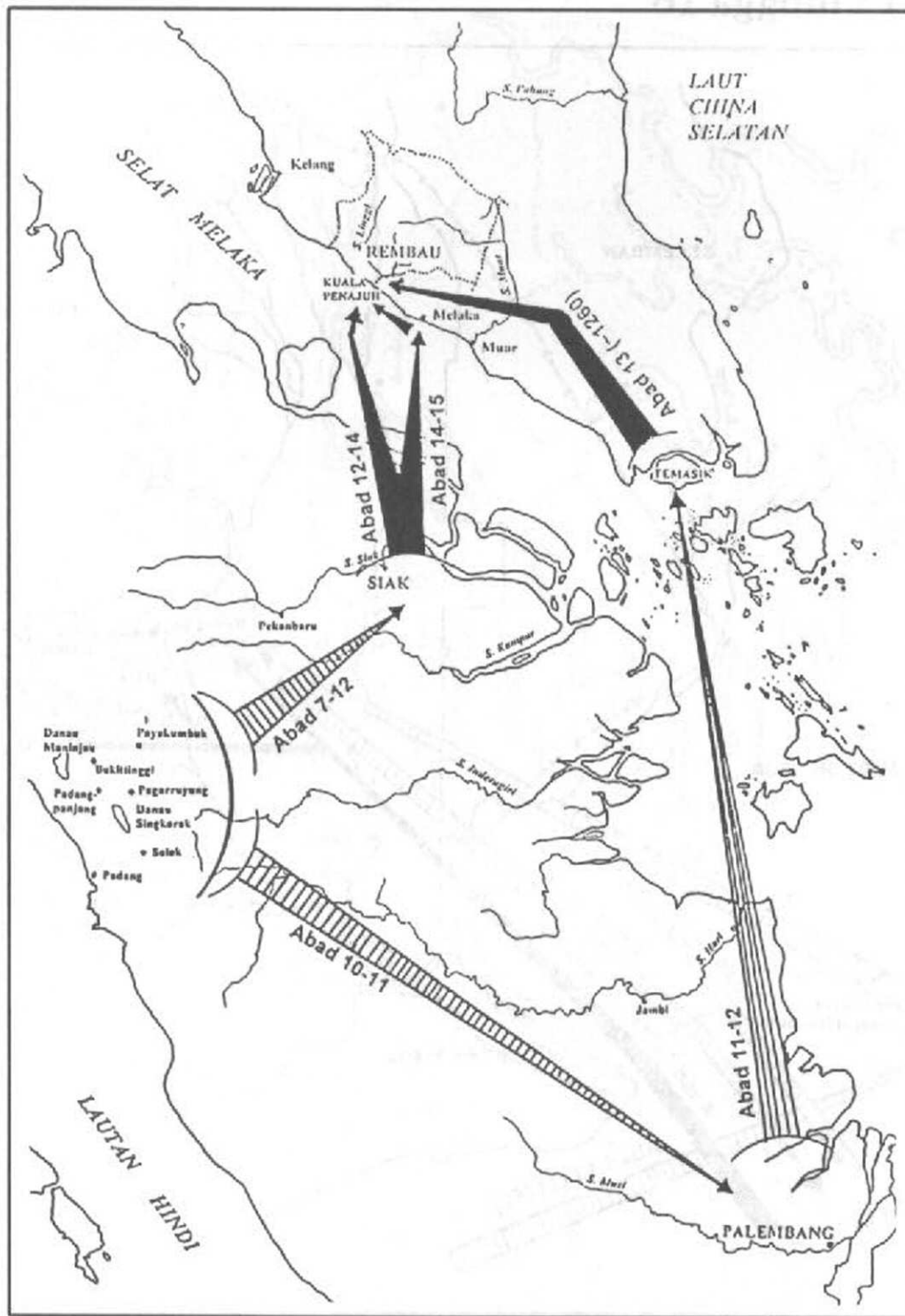
Sumber: Jabatan Ukur Seremban, Negeri Sembilan.






LOKASI TUGU PERINGATAN PERANG JEPUN SUNGAI LUI



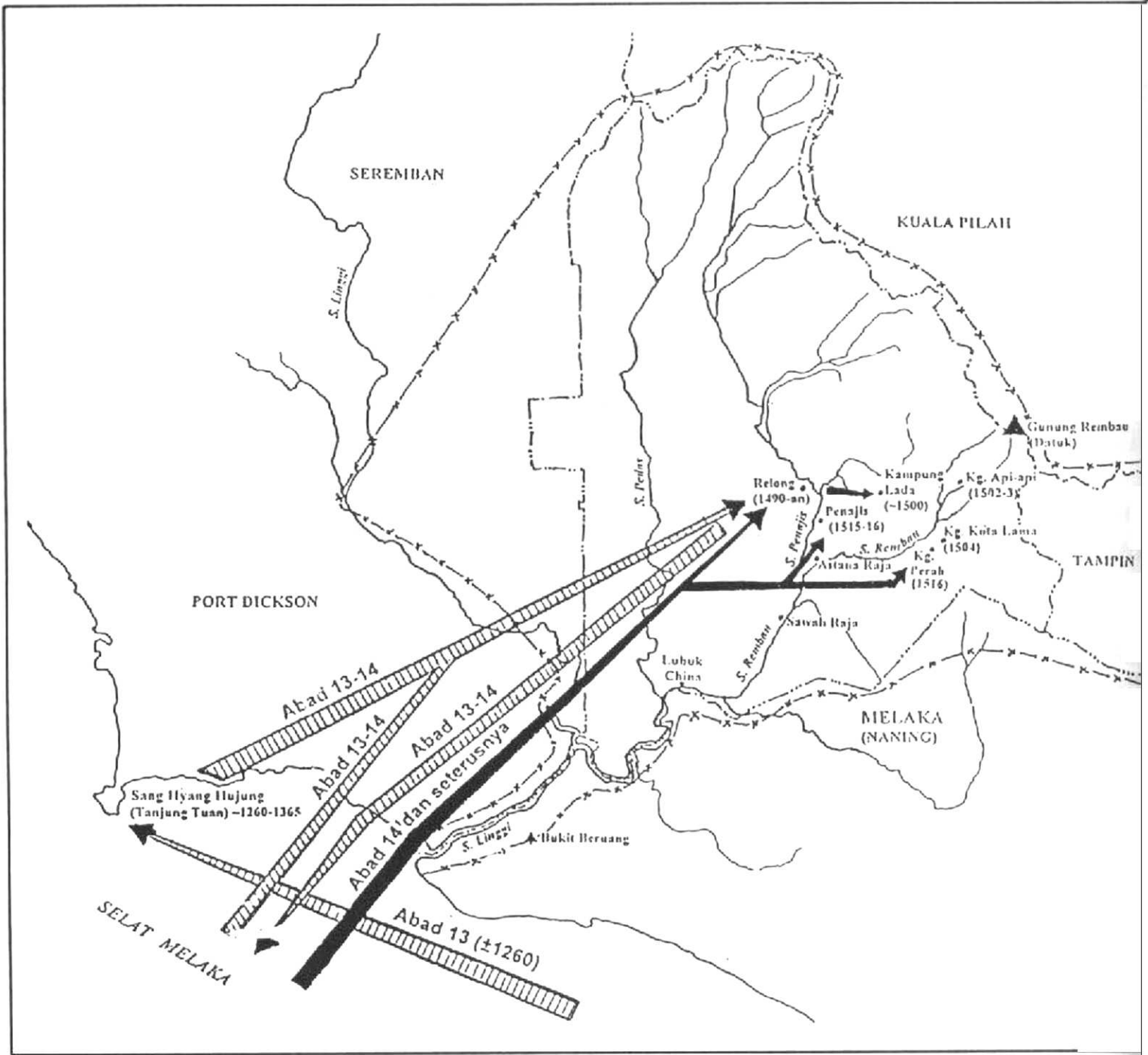
Pola Pergerakan Penghijrah ke Rembau pada Zaman Awal



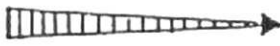

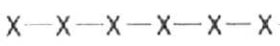


Petunjuk

- Abad 13 (+ 1260) Tarikh berlaku penghijrahan dengan anggaran tahun bermulanya pergerakan.
-  Penghijrahan awal
-  Penghijrahan generasi pertama
-  Penghijrahan generasi kedua dan seterusnya (bersifat sementara-kekal; dan kekal)

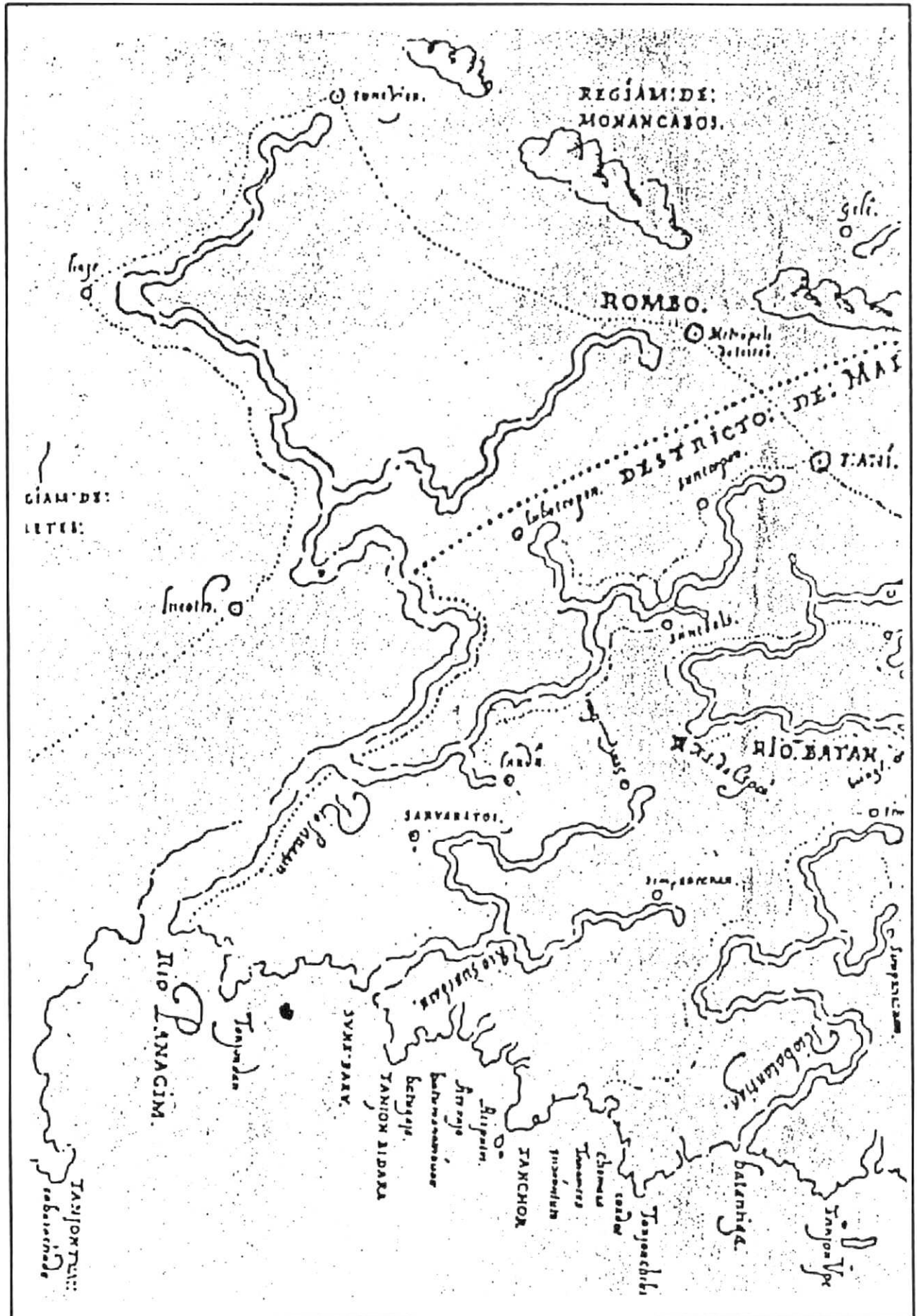
Peta 2 Pola Pergerakan Penghijrah ke Rembau dari Abad ke-13 hingga 16



Petunjuk

- Abad 13 (\pm 1260) Tarikh berlaku penghijrahan dengan anggaran tahun bermulanya pergerakan.
-  Penghijrahan bersifat sementara-kekal
-  Penghijrahan kekal
-  Sempadan kerajaan Rembau sebelum abad ke-19
-  Sempadan daerah Rembau kini
-  Sempadan negeri

Sebahagian daripada Peta d'Eredia (1613) menunjukkan
Rembau (*Rombo*)



NEGERI SEMBILAN

(PARLIMEN - 7) (NEGERI - 32)

BAHAGIAN-BAHAGIAN PILIHANRAYA PARLIMEN DAN NEGERI DI NEGERI SEMBILAN



N.1 Chennah
N.2 Klawang
N.3 Pertang
N.4 Sungai Lul
N.5 Serling
N.6 Bahau
N.7 Jeram Padang
N.8 Palong

N.9 Gemas
N.10 Gemencheh
N.11 Repah
N.12 Kota
N.13 Juasseh
N.14 Senaling
N.15 Johol
N.16 Pilah


N.17 Serl Menanti
N.18 Nilal
N.19 Lenggeng
N.20 Senawang
N.21 Ampangan
N.22 Lobak
N.23 Labu
N.24 Temlang

N.25 Rahang
N.26 Mambau
N.27 Rantau
N.28 Chembong
N.29 Linggi
N.30 Pasir Panjang
N.31 Si Rusa
N.32 Lukut

Petunjuk

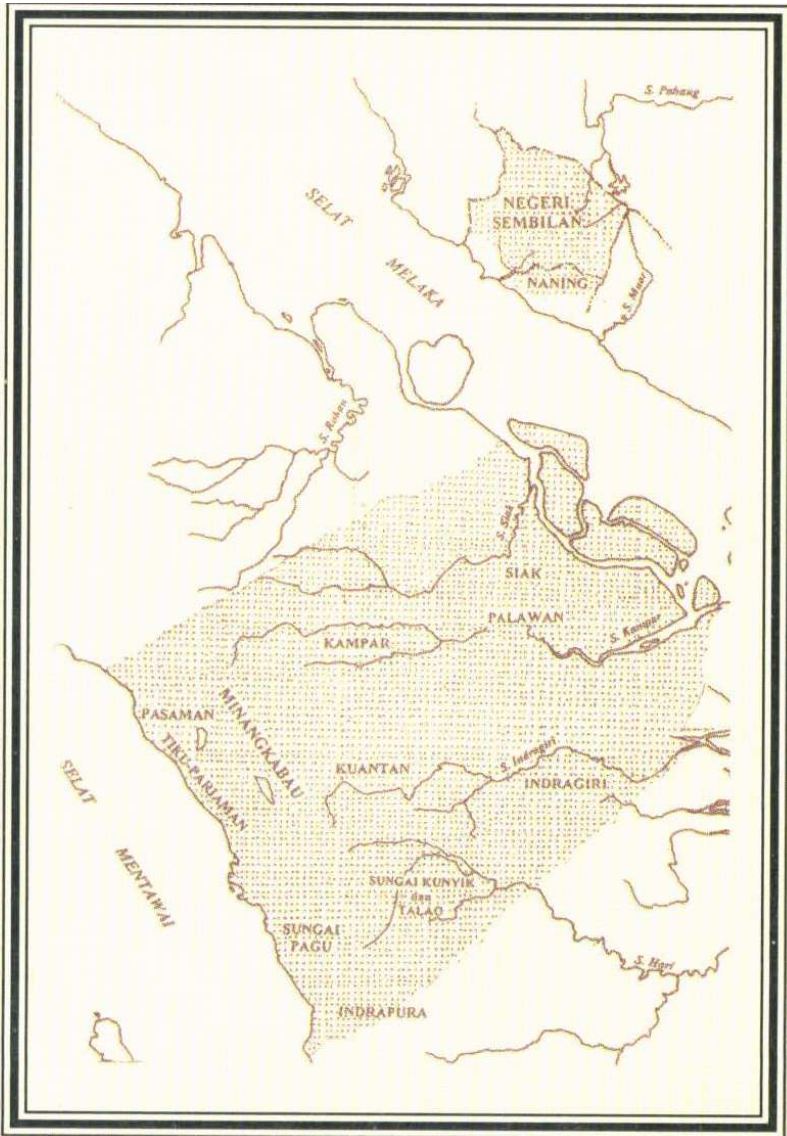
N. - Negeri

P. - Parlimen

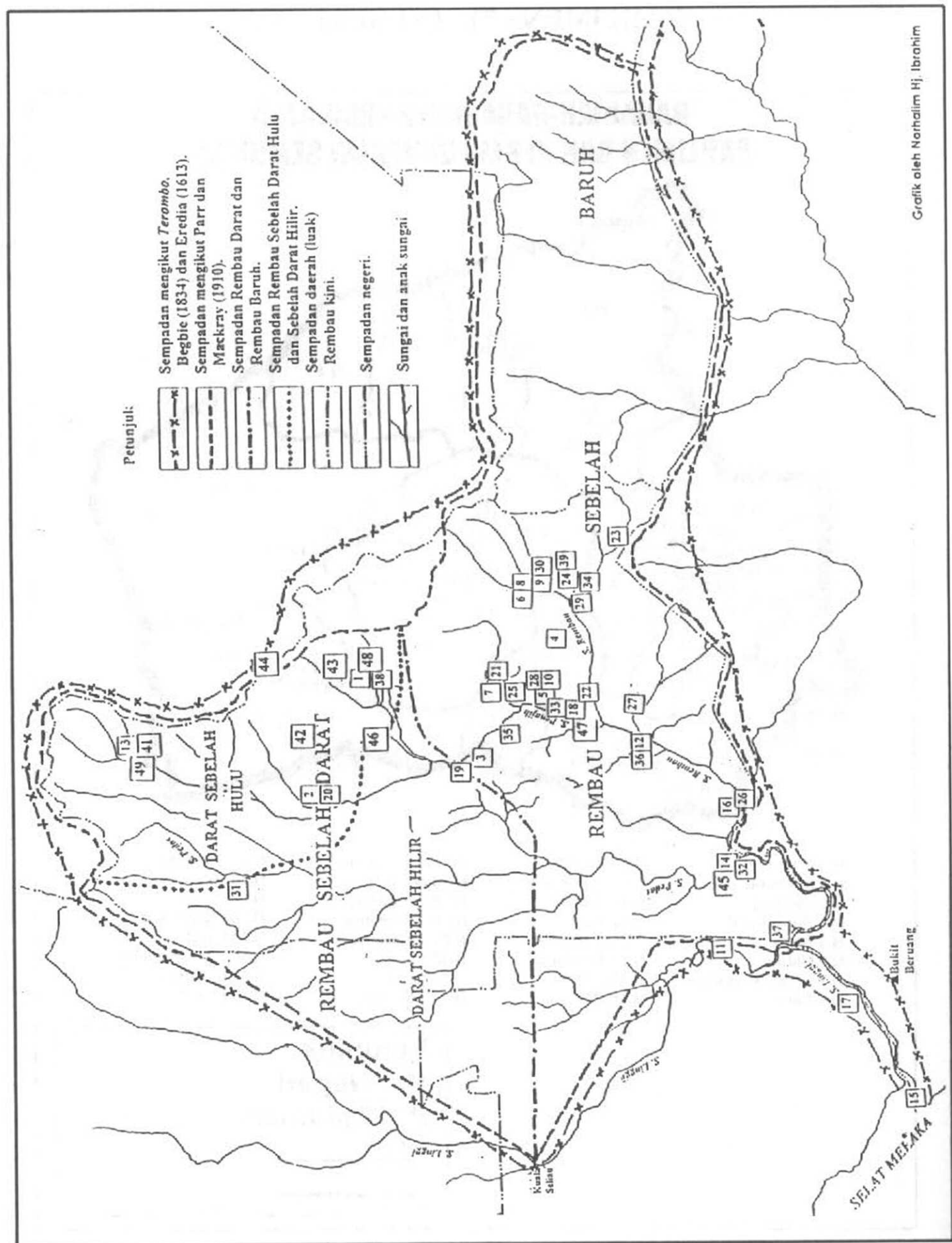


Peta Negeri Sembilan.

Sumber: Mubin Sheppard. The Short History of Negeri Sembilan. 1965.



REMAU: TEMPAT-TEMPAT BERSEJARAH

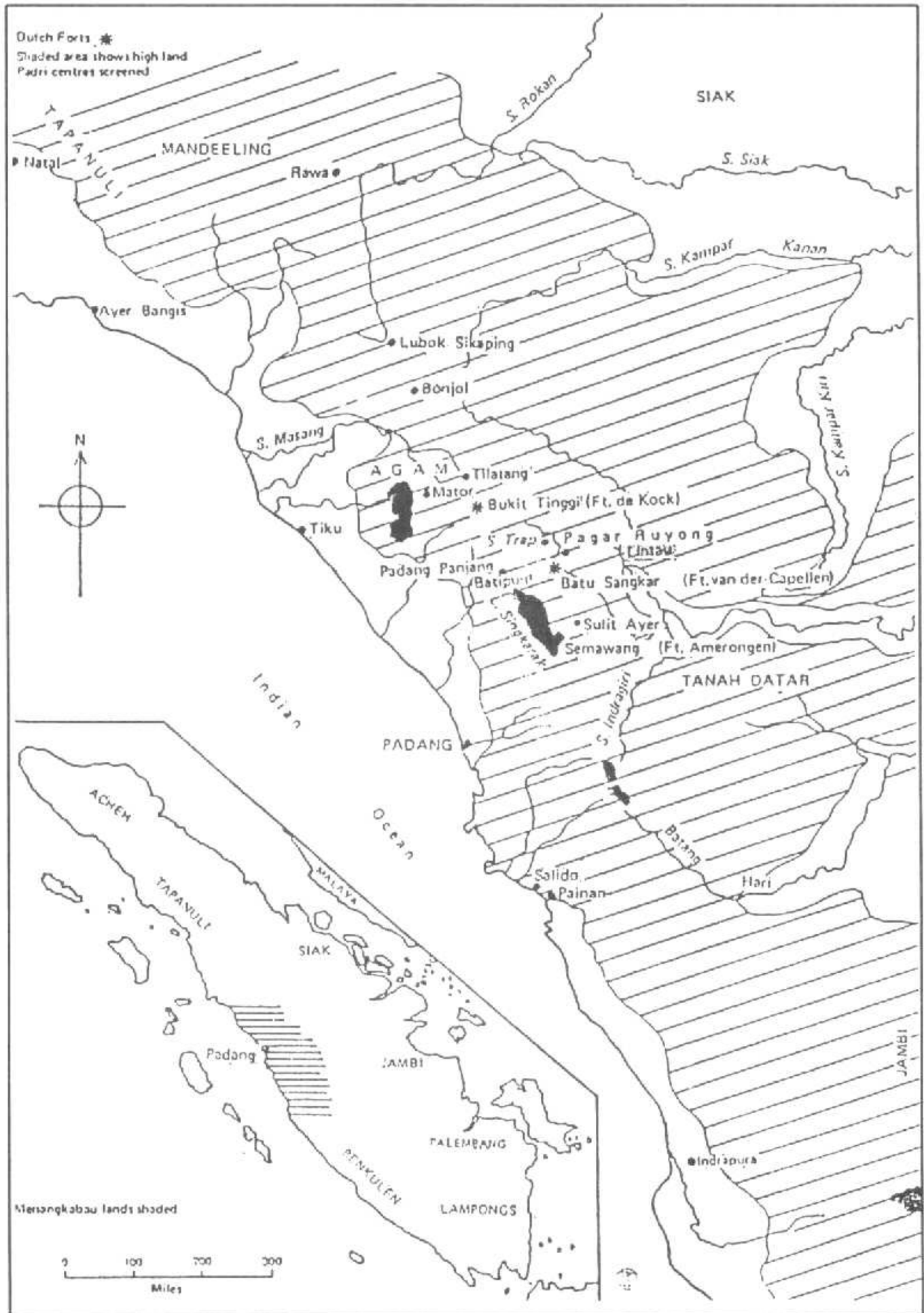


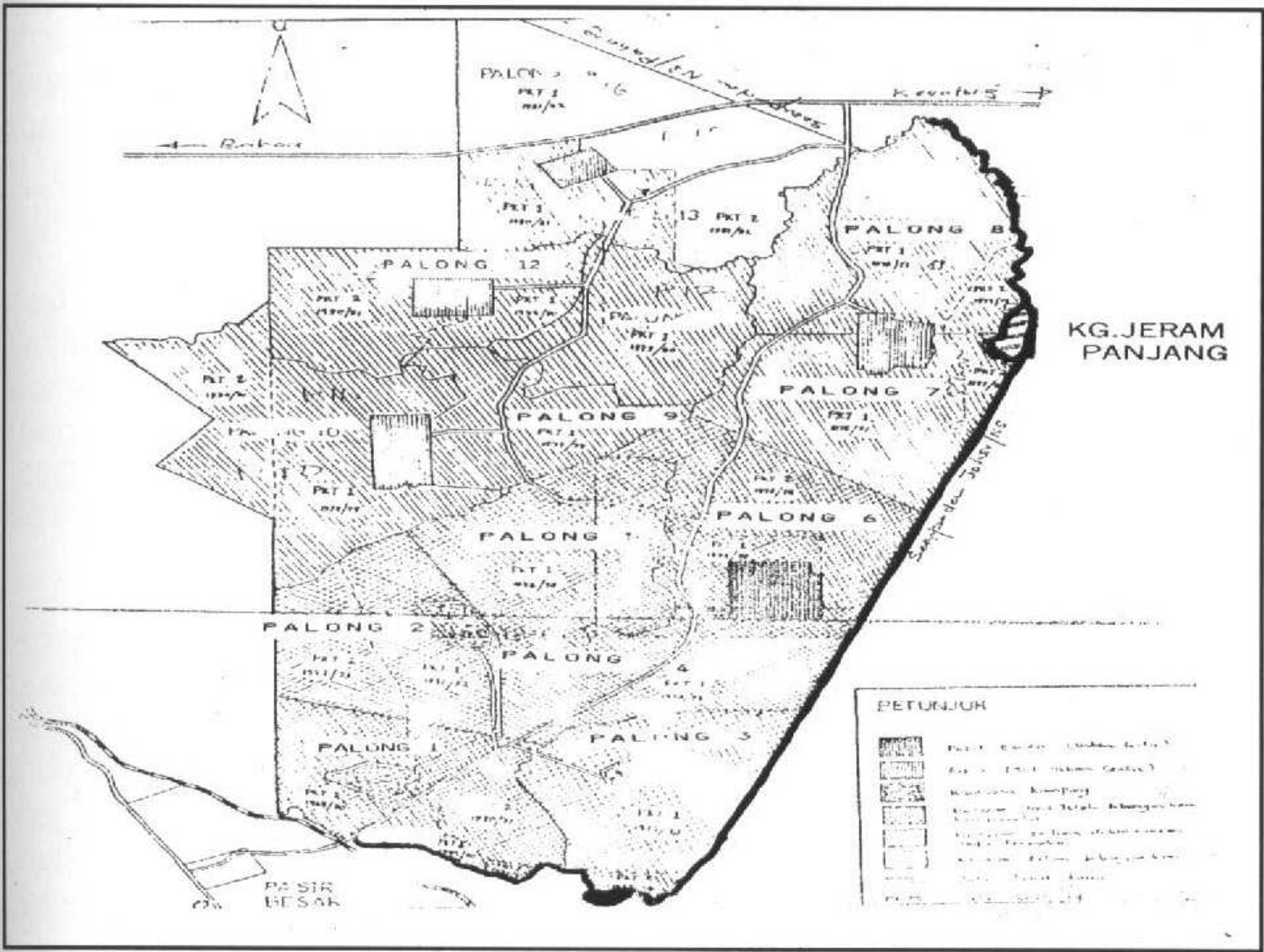
Grafik oleh Nathalim Hj. Ibrahim

PETA : PENEMPATAN ORANG RAWA

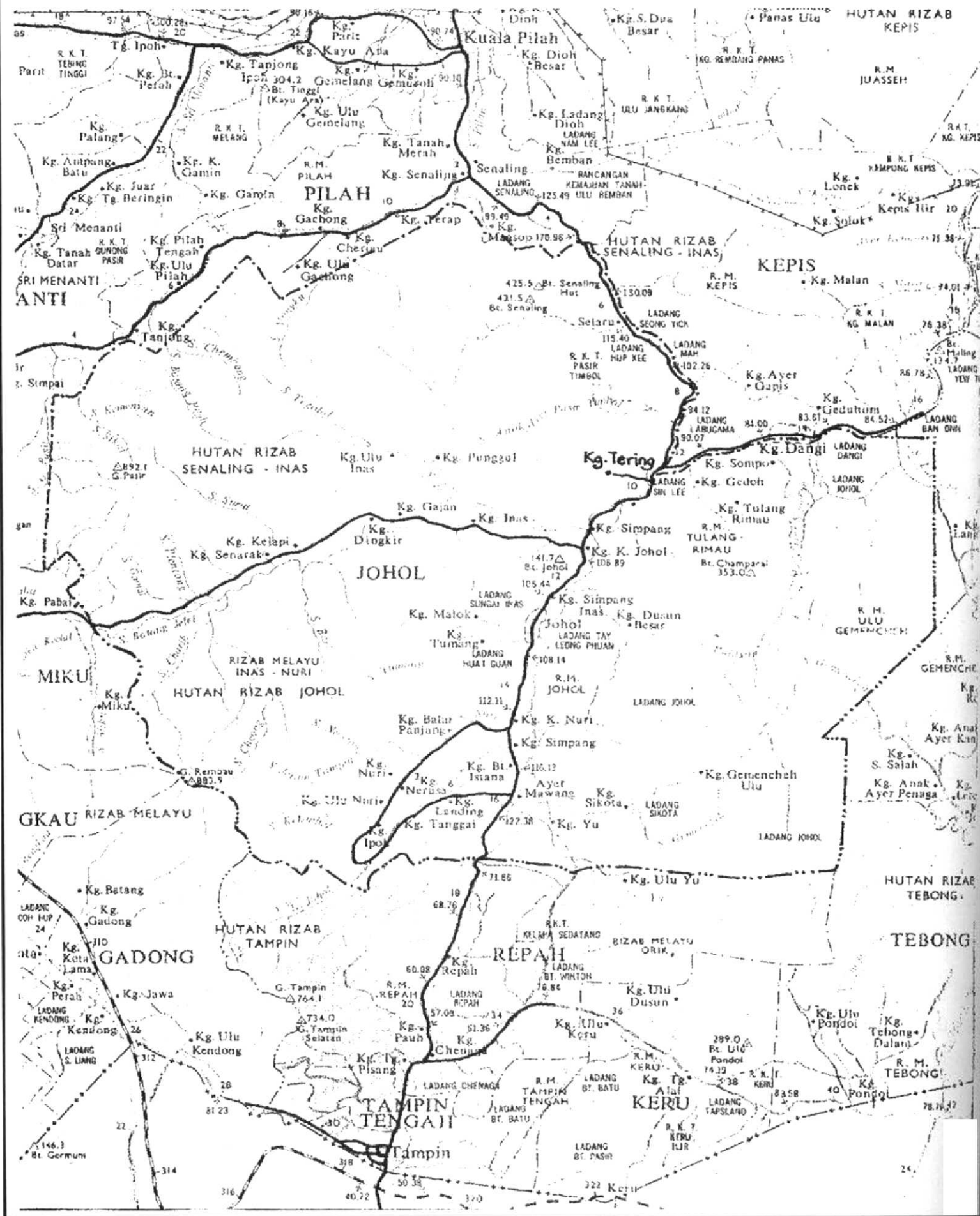
Sumber: D.J.M. Tate: 1971:hlm 151

Lihat juga William Masden: 1966.

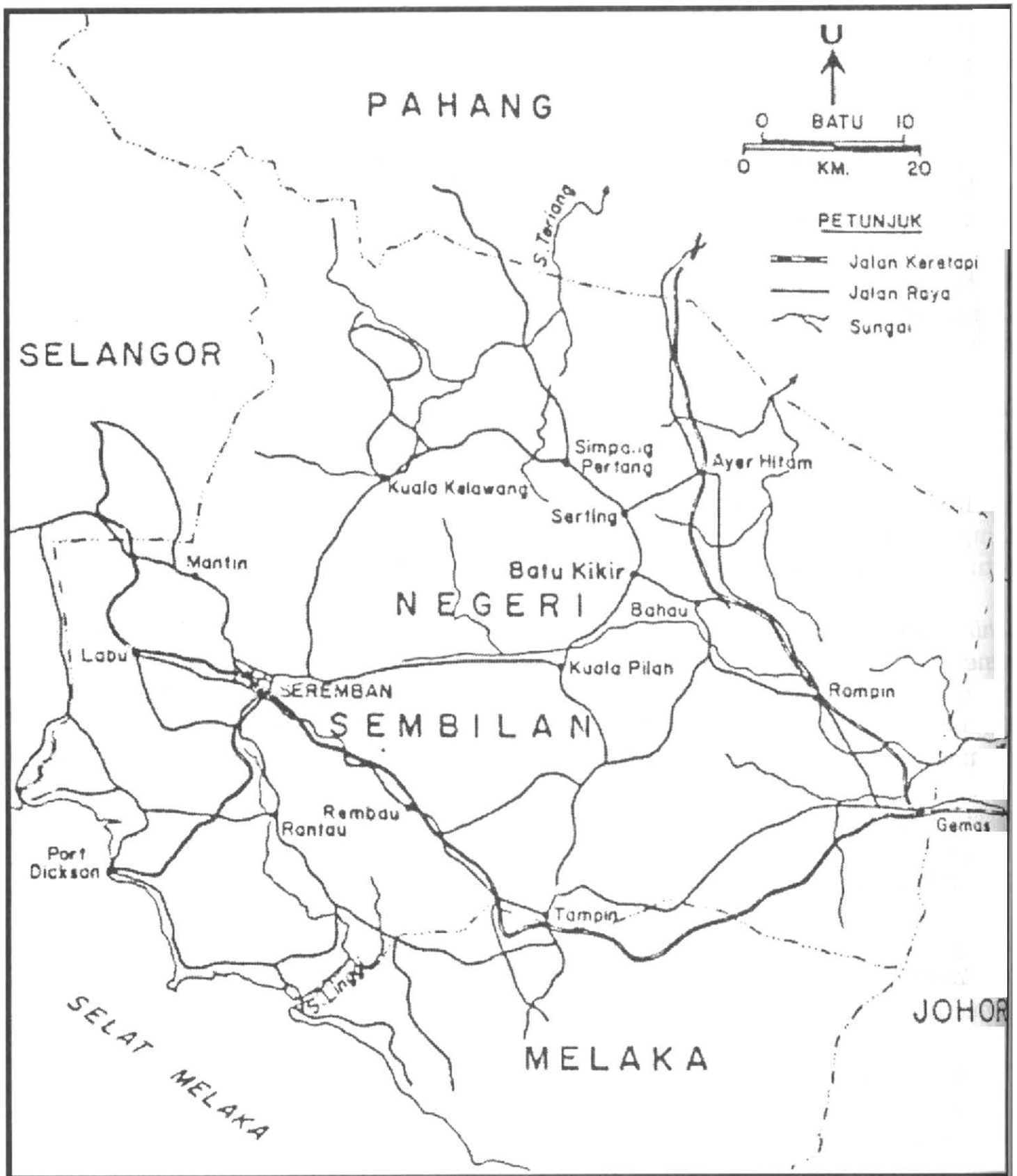




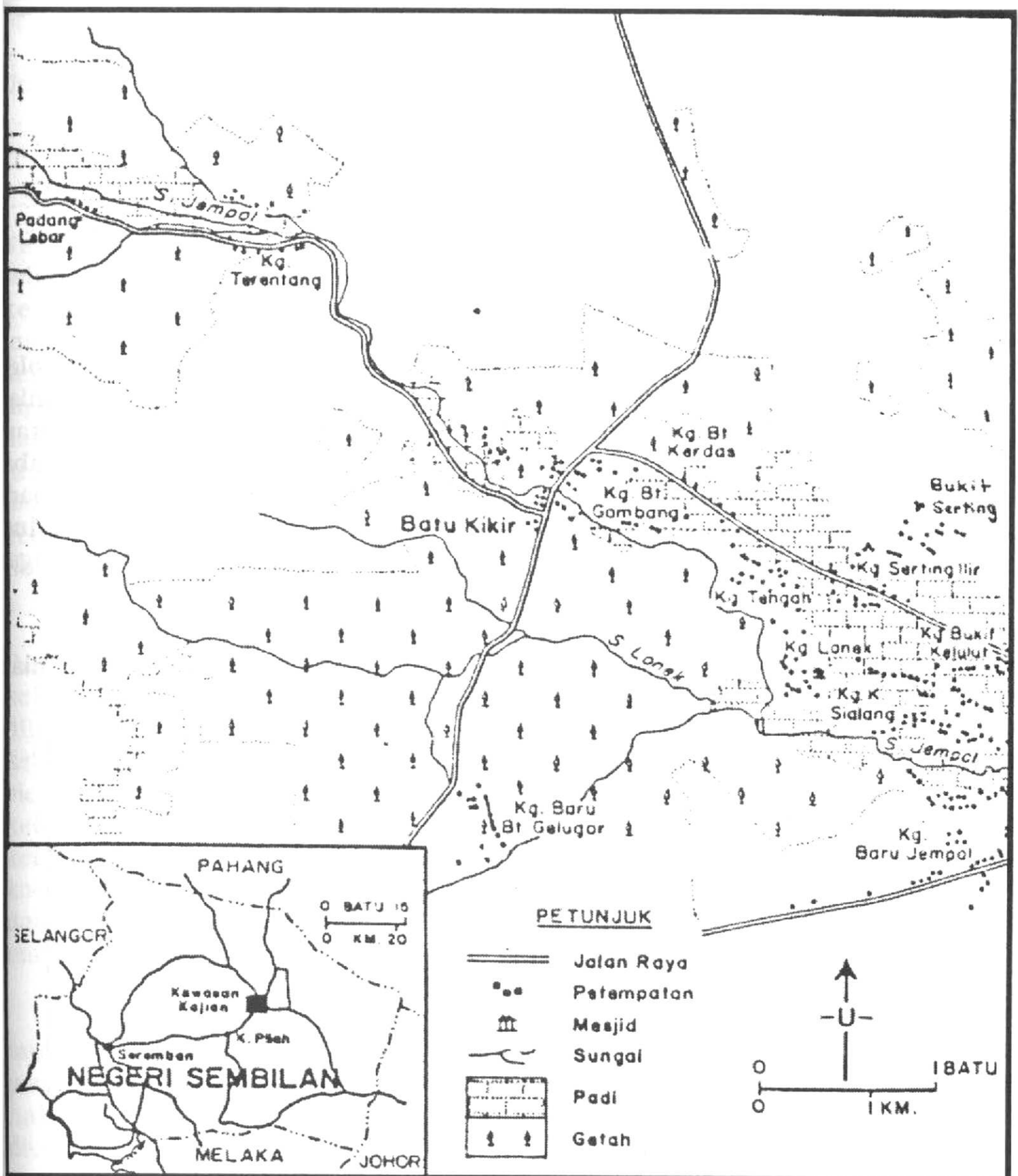
Peta Menunjukkan Johol dan kawasan sekitarnya



Peta 1:
KEDUDUKAN BATU KIKIR, NEGERI SEMBILAN



Peta 2: BATU KIKIR DAN KAMPUNG-KAMPUNG DI SEKITARNYA



MAP OF PENINSULAR MALAYSIA



MAP OF SEREMBAN



DISTRICTS OF NEGERI SEMBILAN



MAP OF PORT DICKSON



LEGEND

- Cities & Towns
- ★ Place of Interest
- Resorts & Hotels
- State Capital
- + Hospital
- T Tolls
- 219 PLUS exits/interchange
- E29 Expressway
- N6 State roads
- 1 Federal road





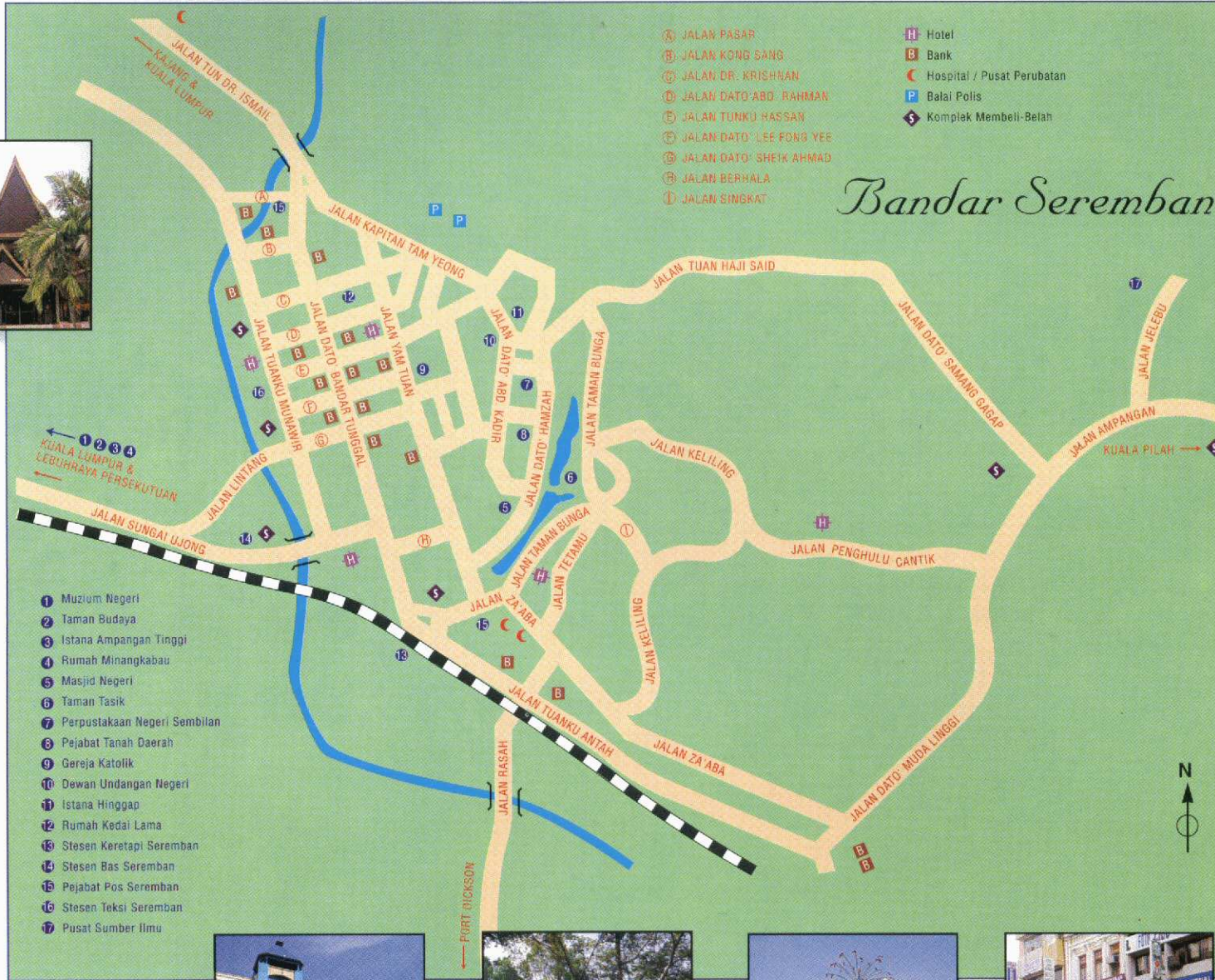
Peta Daerah Jelevu






kompleks Budaya

Bandar Seremban



Komplek Membeli-belah



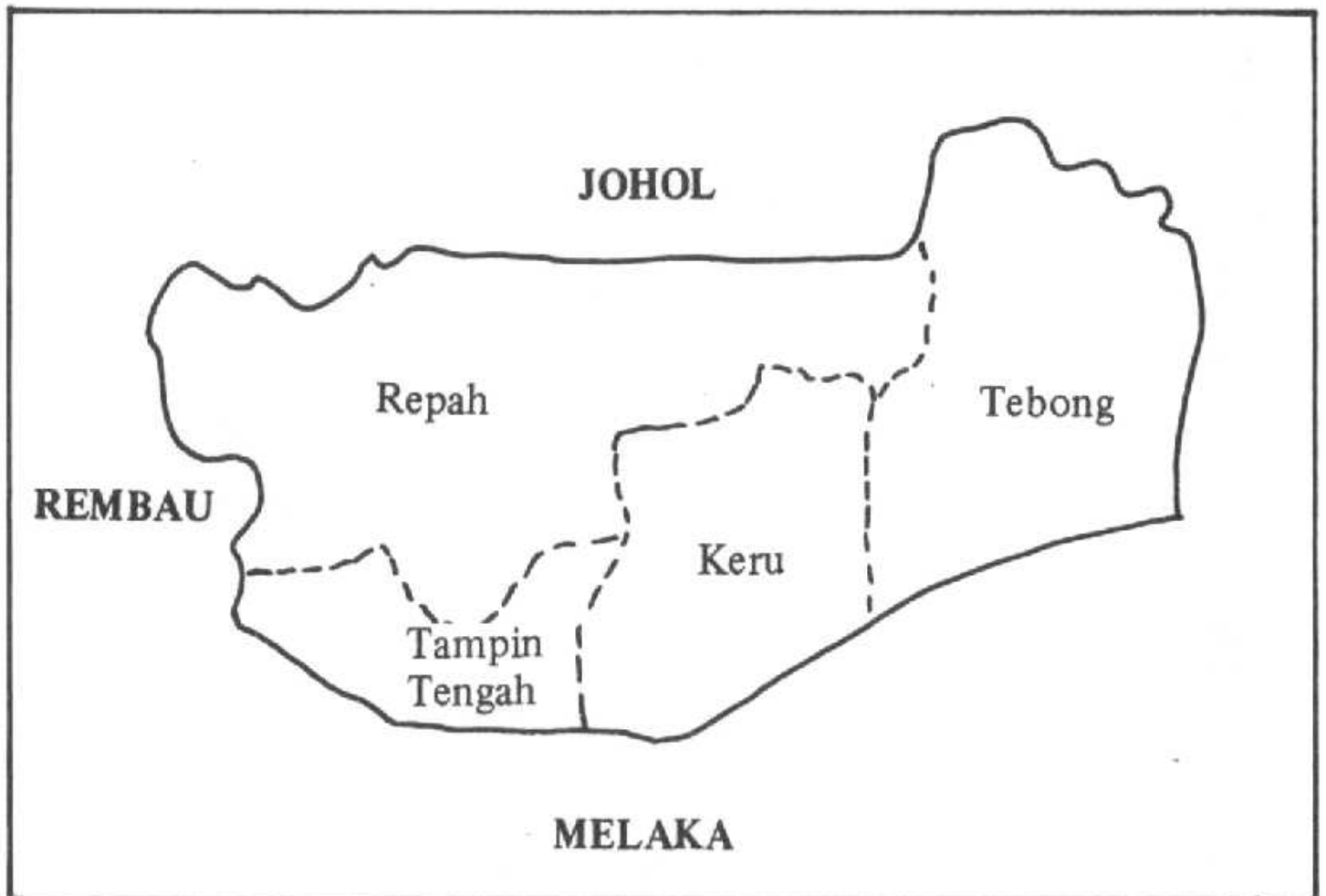
Taman Tasik



Perpustakaan Negeri



Kedai-kedai



**LUAK TAMPIN DAN PECAHAN
4 PENGHULU PESAKA**